



COMUNE DI LONA-LASES

Comunità Valle di Cembra
PROVINCIA AUTONOMA DI TRENTO

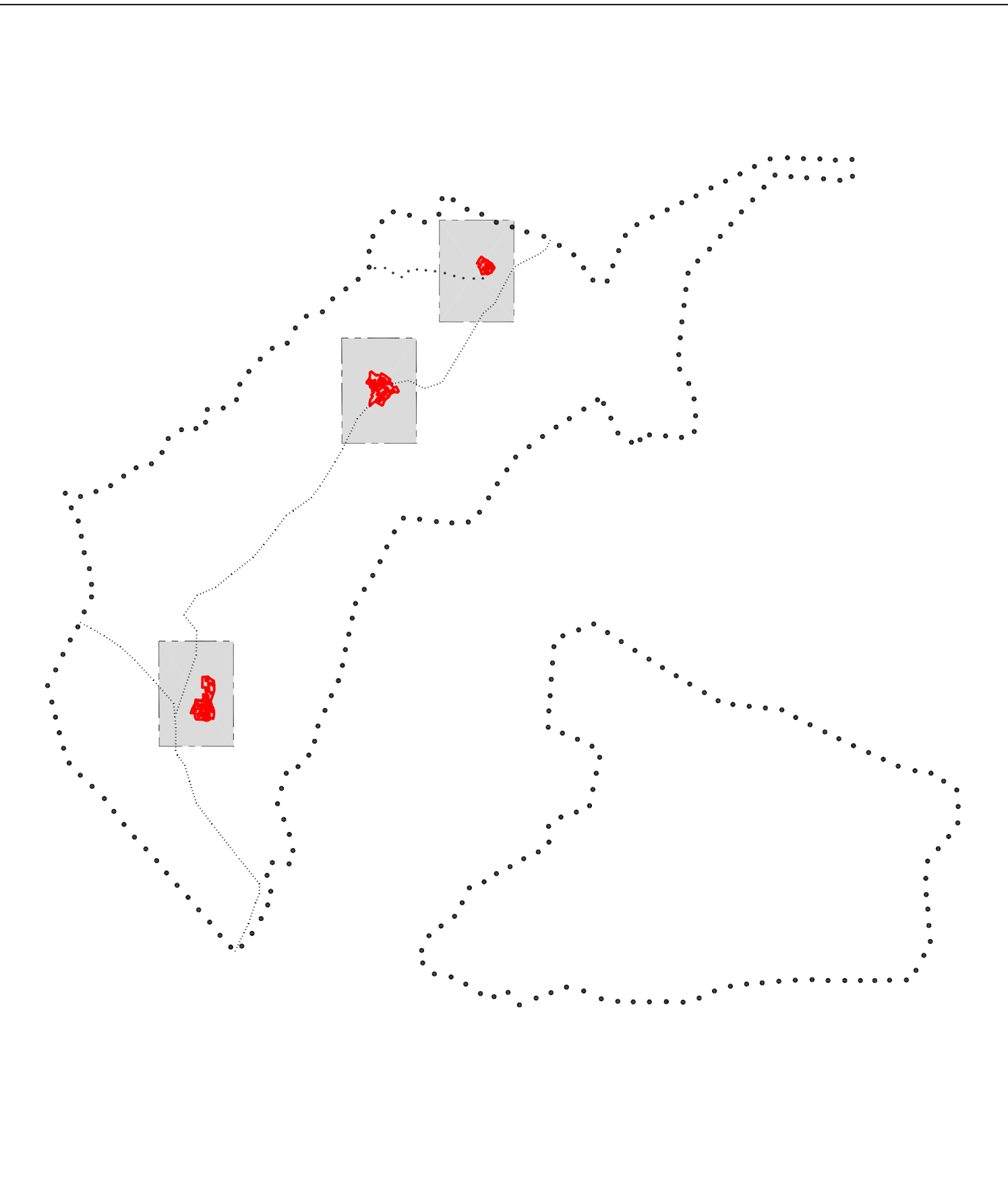
**ADEGUAMENTO DEL PIANO REGOLATORE
GENERALE AI PROVVEDIMENTI ATTUATIVI
DELLA L.P. 4 marzo 2008 n°1
(LEGGE URBANISTICA PROVINCIALE)**

AGOSTO 2015

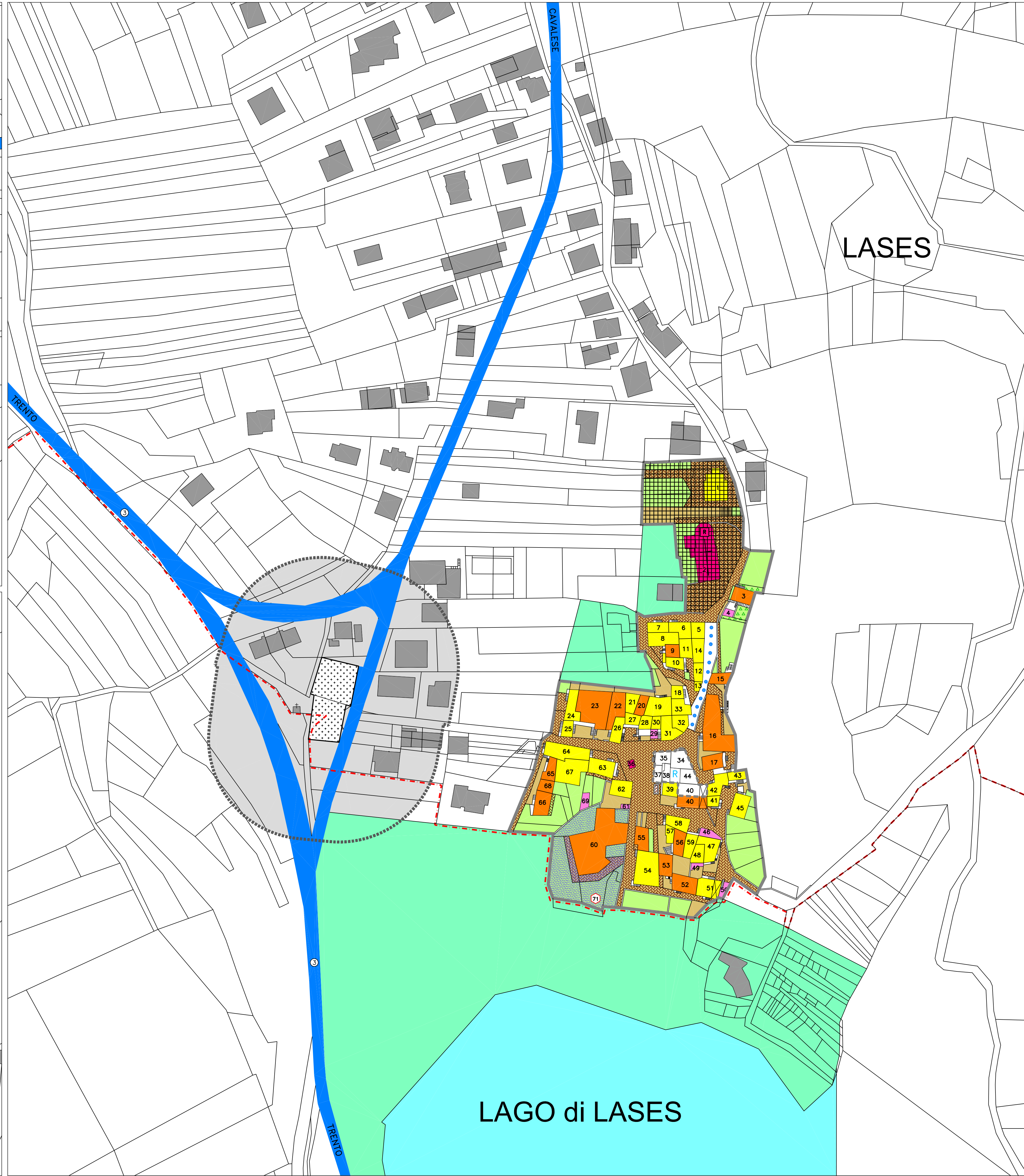
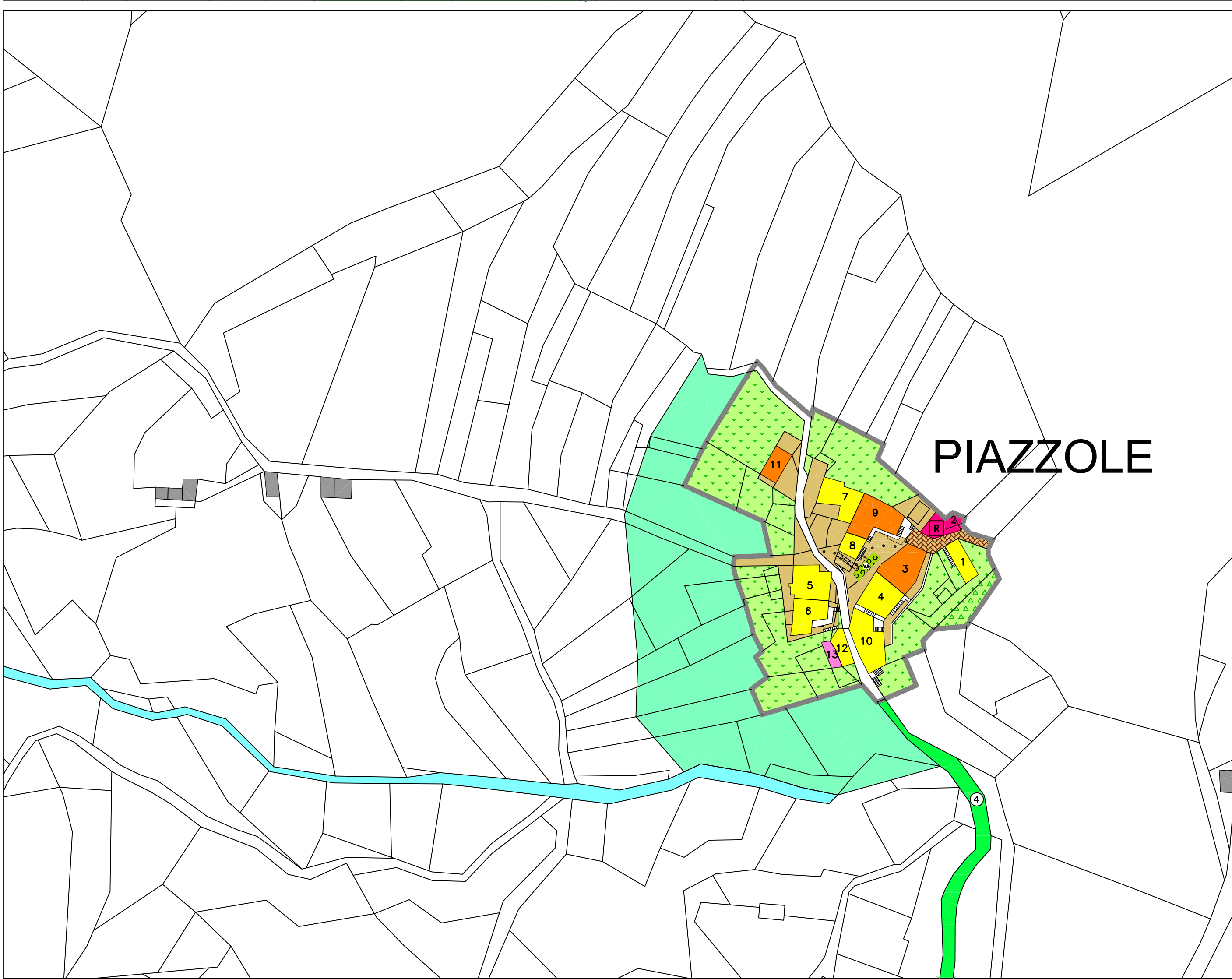
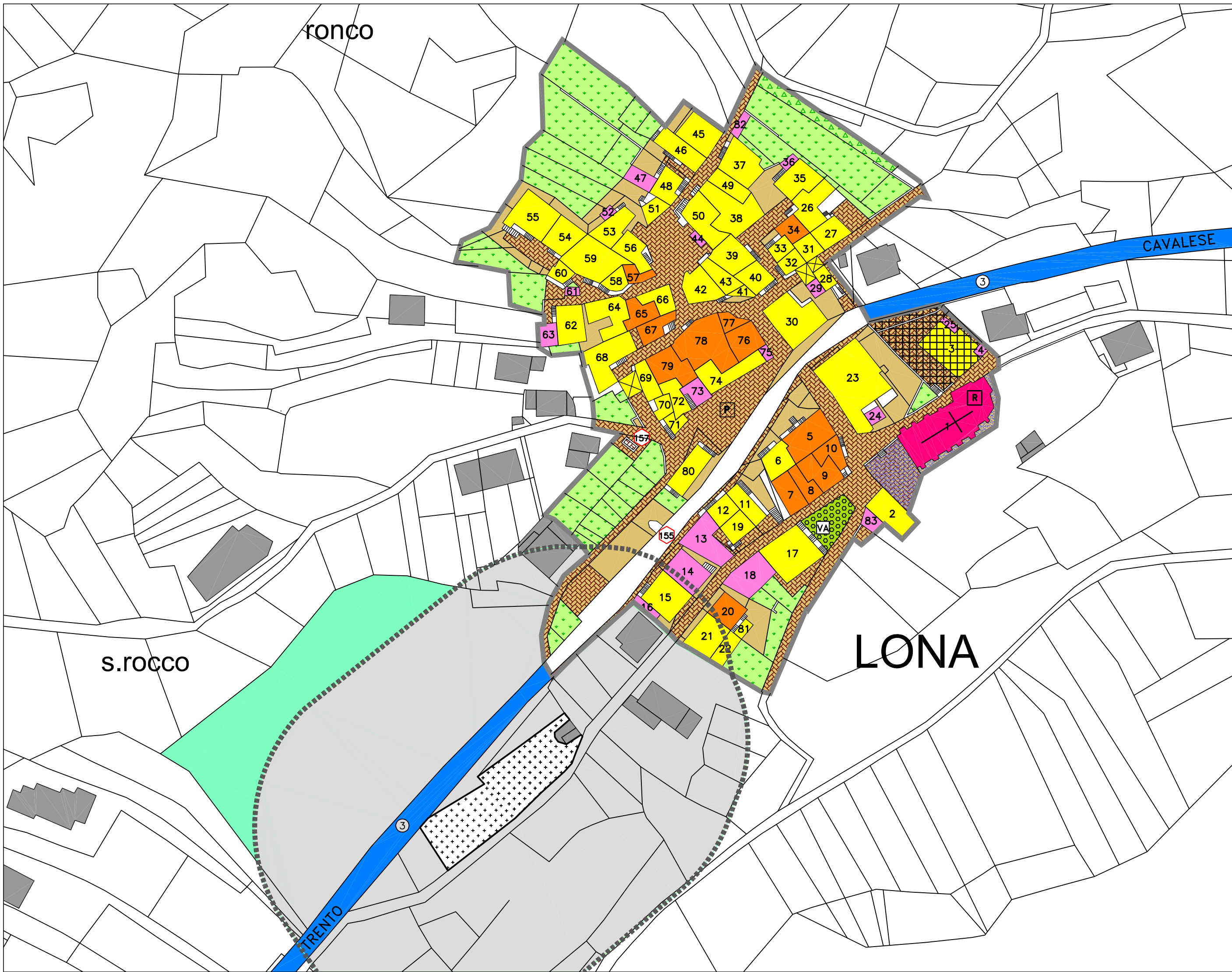
TAVOLA DELLE DESTINAZIONI PUBBLICHE P.R.G. - INSEDIAMENTI STORICI Tavola N.3 - Scala 1:1000

Il Commissario ad Acta	Servizio Urbanistica e Tutela del Paesaggio
DELIBERA DI PRIMA ADOZIONE N. 01 DD. 31 OTTOBRE 2014	PARERE DEL SERVIZIO PER LA VERIFICA DI COERENZA RISPETTO AL P.U.P.: PRAT. n. 2077 - 11/15 dd. 05 febbraio 2015
DELIBERA DI SECONDA ADOZIONE N. 01 DD. 23 APRILE 2015	PRAT. n. 2077/18.2.2 - 2013-2015-364608 dd. 13 luglio 2015
Il Tecnico	La Giunta Provinciale
ORDINE DEGLI ARCHITETTI DELLA PROV. DI TRENTO Dott. Arch. MANFREDI TALAMO ISCRIZIONE ALBO N. 272	

Studio Artemi, 2015



POSIZIONE DELLA TAVOLA URBANISTICA IN SCALA 1:1.000
RISPETTO ALLO SPECIFICO TERRITORIO COMUNALE



LEGENDA INSEDIAMENTI STORICI

NORMATIVA P.R.G. REGOLAMENTO	NORMATIVA P.R.G. REGOLAMENTO
SERVIZI ED INTERVENTI PUNTUALI	SERVIZI ED INTERVENTI PUNTUALI
Unità edilizia con numero di riferimento scheda art. 19	Edifici ed aree per attrezzature e servizi pubblici art. 36
Unità edilizia costituente volume accessorio art. 20	Civil-amministrative esistenti art. 20
Ruedi di interesse storico-culturale art. 22	Civil-amministrative di progetto art. 22
Manufatti di interesse storico-culturale art. 24	Scolastiche e culturali emergenti art. 24
Fronti di pregio e da riqualificare art. 25	Scolastiche e culturali di progetto art. 25
DEFINIZIONE DEGLI INTERVENTI	DEFINIZIONE DEGLI INTERVENTI
Restauro art. 14	Religiose esistenti art. 14
Risanamento conservativo art. 15	Religiose di progetto art. 15
Ristrutturazione edilizia art. 16	Sportive esistenti art. 16
Demolizione con ricostruzione art. 17	Sportive di progetto art. 17
Demolizione senza ricostruzione art. 18	Parcheggio art. 18
AREE AD INTERVENTO UNITARIO	AREE AD INTERVENTO UNITARIO
Area soggetta a piano attuativo a fini generali art. 28	Nuova piazza da creare art. 38
Area soggetta a piano attuativo a fini speciali art. 29	Verde attrezzato art. 4
Area soggetta a piano di recupero edilizio art. 30	Cimiteri art. 50
Comparti edificatori art. 31	Cimiteri art. 53
AREE DI PERTINENZA	AREE DI TUTELA E FASCIE DI RISPETTO
Cortili e piazze art. 32	Area di rispetto storico-ambientale-paesistico art. 35
Pavimentazioni tradizionali art. 32	Area di interesse archeologico con grado di tutela art. 29
Orti e giardini art. 32	Grado di tutela 03 con indicazione del sito e numero di schedatura art. 30
Bosco e improduttivo art. 32	Area storico-artistica art. 33
Culture agricole (frutteto, vigneto, ortivo, ecc.) art. 32	Area di rispetto delle acque art. 36
INFRASTRUTTURE VIARIE E DI TRASPORTO	INFRASTRUTTURE VIARIE E DI TRASPORTO
Fascia di rispetto stradale art. 71	Fascia di rispetto stradale art. 71
Viabilità esistente di 2° categoria art. 70	Viabilità esistente di 2° categoria art. 70
Viabilità esistente di 3° categoria art. 70	Viabilità esistente di 3° categoria art. 70
Viabilità esistente di 4° categoria art. 70	Viabilità esistente di 4° categoria art. 70
Viabilità da potenziare art. 70	Viabilità da potenziare art. 70
Viabilità di progetto art. 70	Viabilità di progetto art. 70
Svincoli e raccordi stradali di progetto art. 72	Svincoli e raccordi stradali di progetto art. 72
Viabilità locale esistente art. 34	Viabilità locale esistente art. 34
Area per miglieramenti viari art. 37	Area per miglieramenti viari art. 37
Viabilità locale di progetto art. 74	Viabilità locale di progetto art. 74
Piste ciclabili e percorsi pedonali esistenti art. 74	Piste ciclabili e percorsi pedonali esistenti art. 74
Piste ciclabili e percorsi pedonali di progetto art. 74	Piste ciclabili e percorsi pedonali di progetto art. 74
Ponte o viadotto art. 72	Ponte o viadotto art. 72
Elettrodotto art. 69	Elettrodotto art. 69
Gasdotto art. 69	Gasdotto art. 69
SEGNI CONVENZIONALI	SEGNI CONVENZIONALI
Perimetro del centro storico	Edifici di culto
Unità edilizia	Frazionamento catastale
Portici e sottopassi	Muri di recinzione
Corsi d'acqua e rogge	Accessi
Fontane e lavatoi	Gradinate
	Scale esterne