



COMUNE DI LONA-LASES

Comunità Valle di Cembra
PROVINCIA AUTONOMA DI TRENTO

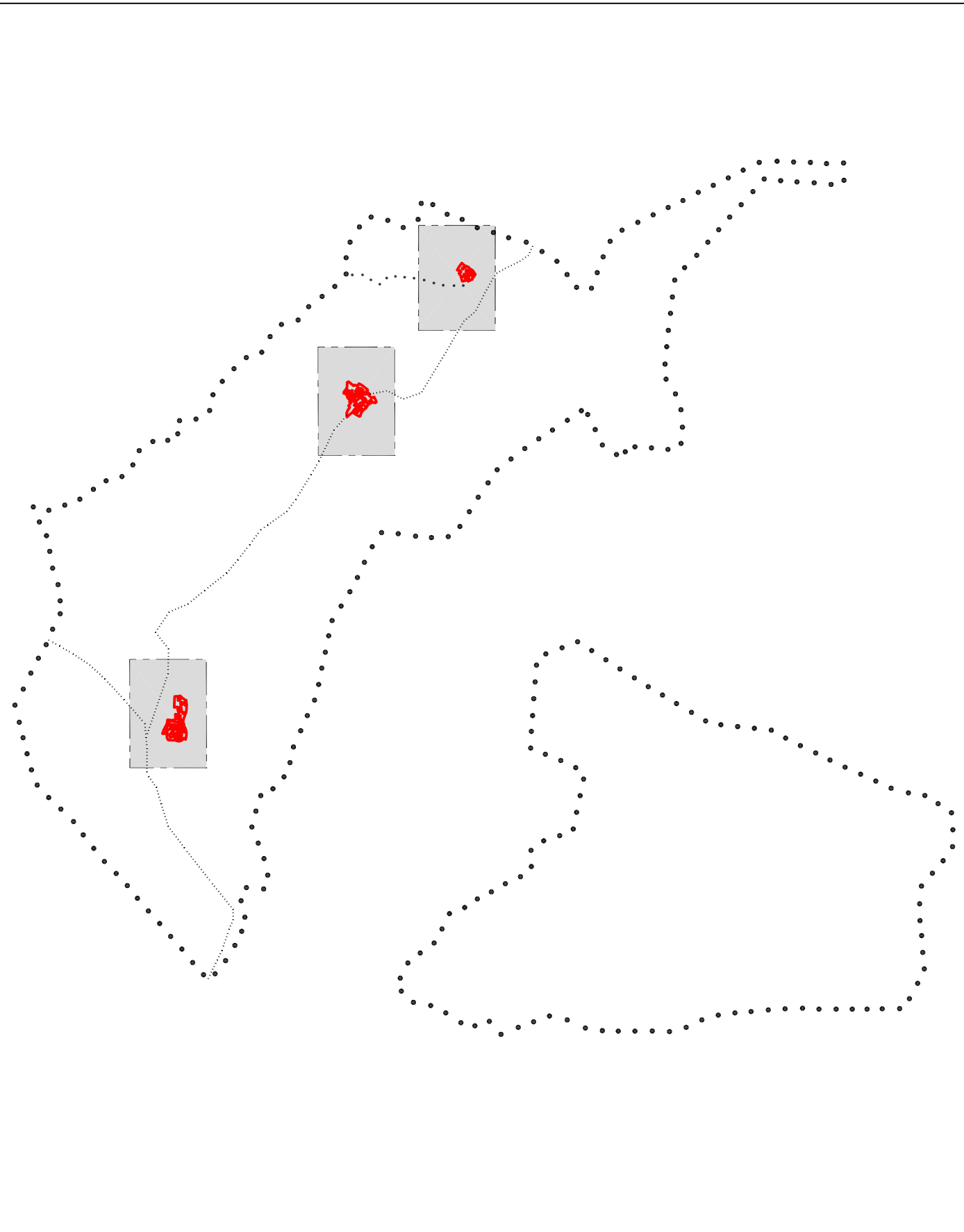
VARIANTE NON SOSTANZIALE AL PRG
(Art. 39 L.P. 4 agosto 2015 n. 15)

ADEGUAMENTO ALLA L.P. 15/2015 E AL REGOLAMENTO
URBANISTICO-EDILIZIO PROVINCIALE
ACCOGLIMENTO DOMANDE DI INEDIFICABILITÀ
MODIFICHE PER OPERE PUBBLICHE

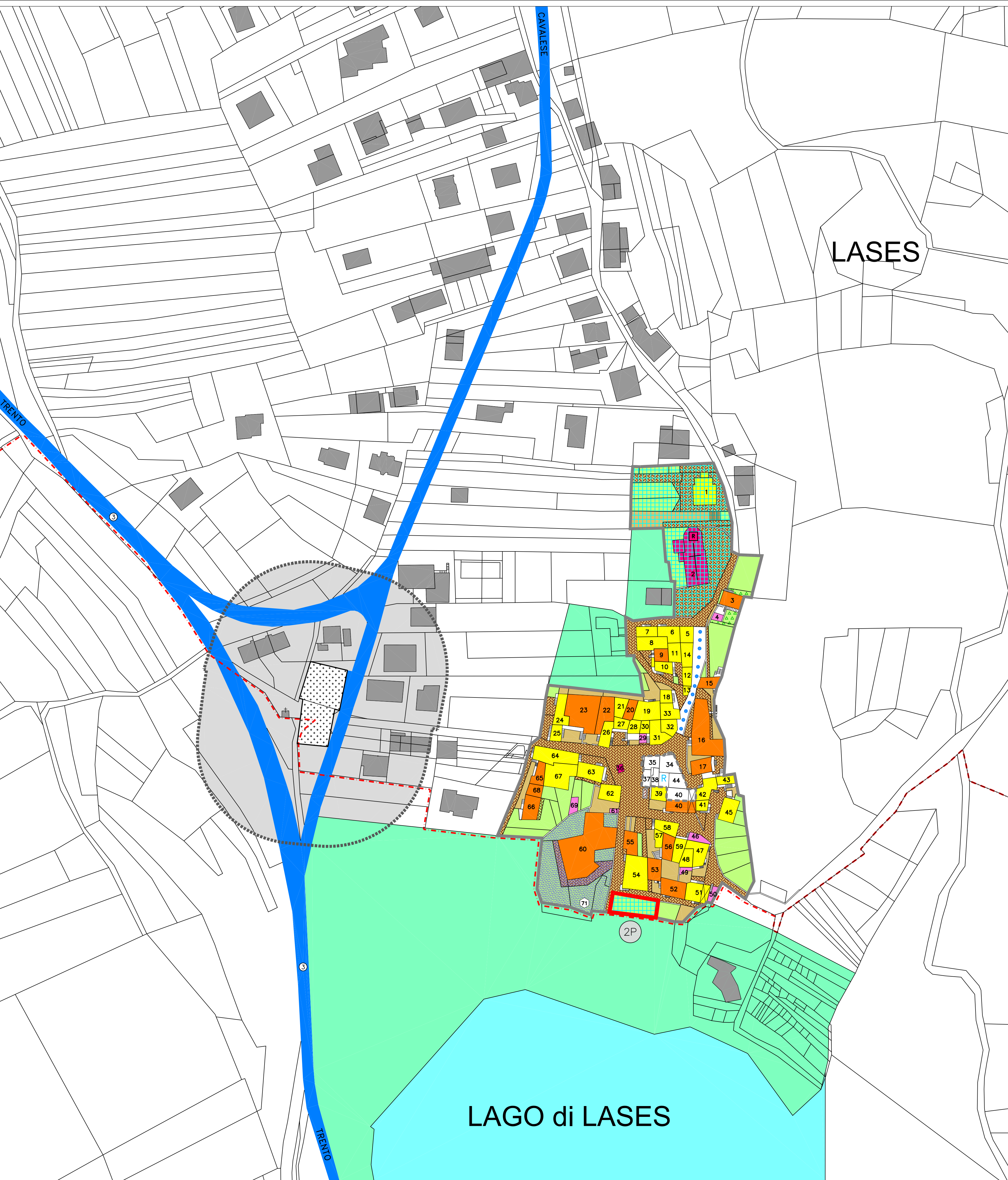
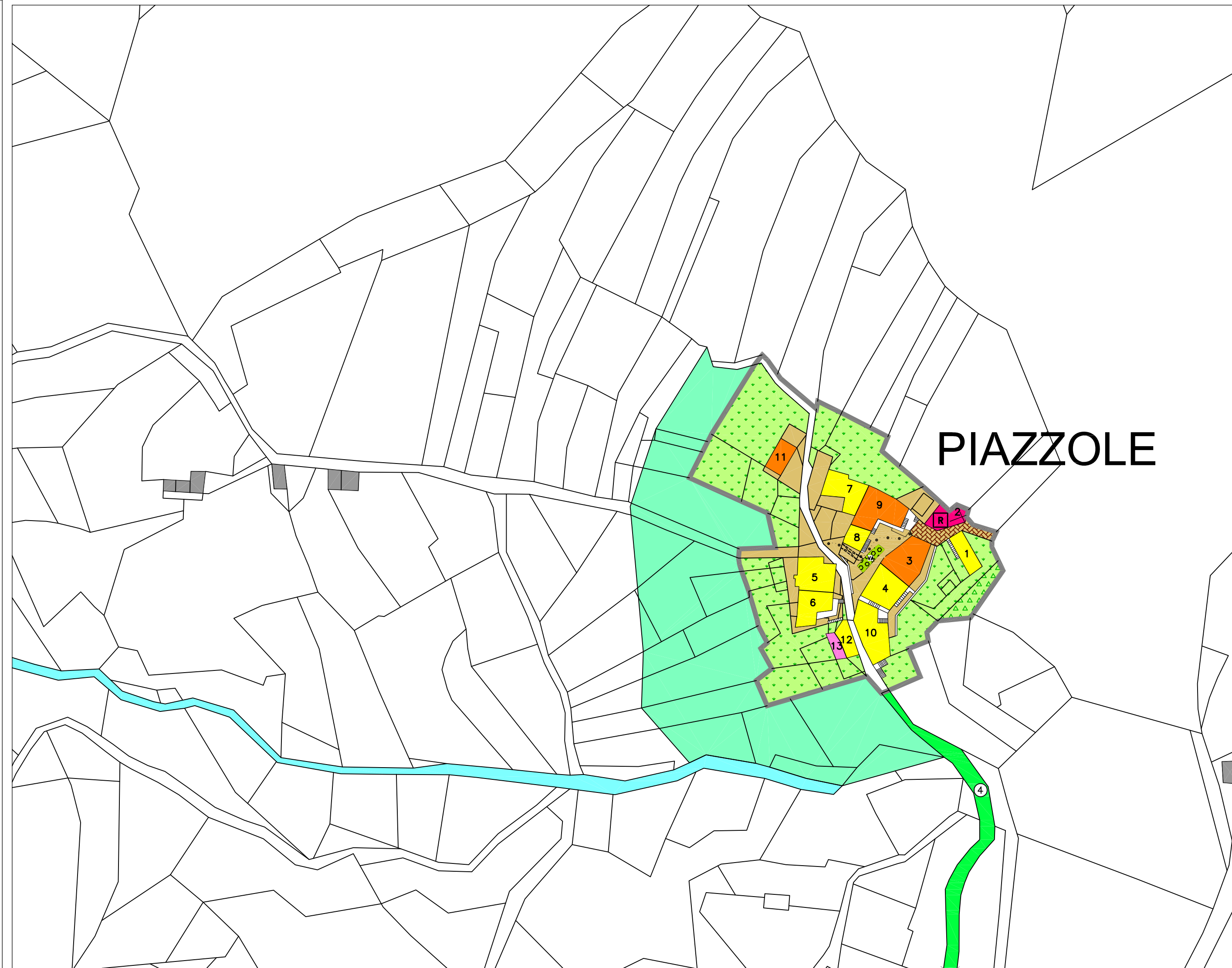
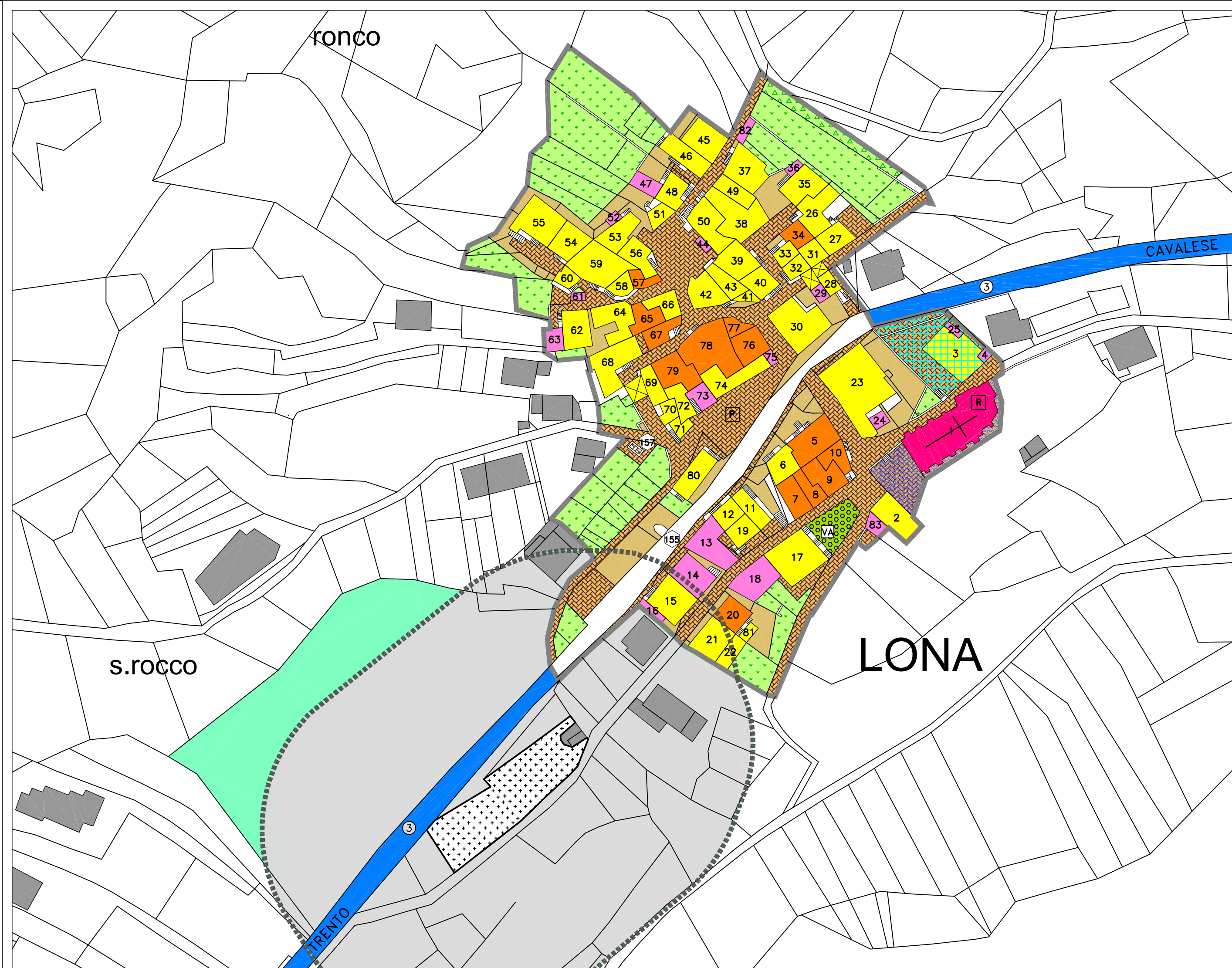
TAVOLA DELLE DESTINAZIONI PUBBLICHE
P.R.G. - INSEDIAMENTI STORICI
Tavola N.3 - Scala 1:1000 - VARIANTE

Il Consiglio Comunale	Servizio Urbanistica e Tutela del Paesaggio
DELIBERA DI PRIMA ADOZIONE	PARERE PER LA VERIFICA DI COERENZA DEL PIANO ADOTTATO RISPETTO AL PUP
DELIBERA DI SECONDA ADOZIONE	
Il Tecnico	La Giunta Provinciale
ORDINE DEGLI ARCHITETTI DELLA PROV. DI TRENTO Dott. Arch. MANFREDI TALAMO ISCRIZIONE ALBO N. 272	

Studio Artemis_2020



POSIZIONE DELLA TAVOLA URBANISTICA IN SCALA 1:1.000
RISPETTO ALLO SPECIFICO TERRITORIO COMUNALE



LEGENDA INSEDIAMENTI STORICI	
NORMATIVA P.R.G. INSEDIAMENTI STORICI	NORMATIVA P.R.G. INSEDIAMENTI STORICI
SERVIZI ED INTERVENTI PUNTUALI	
68 Unità edilizia con numero di riferimento scheda art. 19	Edifici ad aree per attrezzature e servizi pubblici art. 36
Unità edilizia costituente volume accessorio art. 20	Civili-amministrative esistenti art. 22
Ruedi di interesse storico-culturale art. 22	Civili-amministrative di progetto art. 24
Manufatti di interesse storico-culturale art. 24	Scolastiche e culturali emergenti art. 25
Fronti di pregio e da riqualificare art. 25	Scolastiche e culturali di progetto art. 25
DEFINIZIONE DEGLI INTERVENTI	
R1 Restauro art. 14	R Religiose esistenti art. 14
R2 Risanamento conservativo art. 15	RPR Religiose di progetto art. 14
R3 Ristrutturazione edilizia art. 16	S Sportive esistenti art. 15
R4 Demolizione art. 17	SPR Sportive di progetto art. 15
AREE AD INTERVENTO UNITARIO	
Area soggetta a piano attuativo a fini generali art. 28	P Parcheggio art. 38
Area soggetta a piano attuativo a fini speciali art. 29	N Nuova piazza da creare art. 4
Area soggetta a piano di recupero edilizio art. 30	V Verde attrezzato art. 50
Comparti edificatori art. 31	C Cimiteri art. 53
AREE DI PERTINENZA	
Curtili e piazze art. 32	Area di rispetto storico-ambientale-paesistico art. 30
Pavimentazioni tradizionali art. 32	Area di interesse archeologico con grado di tutela art. 30
Orti e giardini art. 32	Grado di tutela 03 con indicazione del sito e numero di schedatura art. 30
Bosco e improduttivo art. 32	Area storico-artistica art. 33
Cultura agricola (frutteto, vigneto, ortivo, ecc.) art. 32	Area di rispetto delle acque art. 36
INFRASTRUTTURE VIARIE E DI TRASPORTO	
Fascia di rispetto stradale art. 71	Fascia di rispetto cimiteriale art. 54
Viabilità esistente di 2° categoria art. 70	Viabilità da potenziare art. 70
Viabilità esistente di 3° categoria art. 70	Viabilità di progetto art. 70
Viabilità esistente di 4° categoria art. 70	Svincoli e raccordi stradali di progetto art. 72
Viabilità da potenziare art. 70	Viabilità locale esistente art. 34
Viabilità di progetto art. 70	Area per miglioramenti viari art. 37
Svincoli e raccordi stradali di progetto art. 72	Viabilità locale di progetto art. 70
Viabilità locale esistente art. 34	Platee ciclabili e percorsi pedonali esistenti art. 74
Area per miglioramenti viari art. 37	Platee ciclabili e percorsi pedonali di progetto art. 74
Viabilità locale di progetto art. 70	Ponte o viadotto art. 72
Platee ciclabili e percorsi pedonali esistenti art. 74	Elettrodalton art. 69
Platee ciclabili e percorsi pedonali di progetto art. 74	Gasdotto art. 69
Ponte o viadotto art. 72	
Elettrodalton art. 69	
Gasdotto art. 69	
SEGNI CONVENZIONALI	
Perimetro del centro storico	Edifici di culto
Unità edilizia	Frazionamento catastale
Portici e sottopassi	Muri di recinzione
Corsi d'acqua e rogge	Accessi
Fontane e lavatoi	Gradonate
	Scale esterne