



COMUNE DI LONA-LASES

Comunità Valle di Cembra
PROVINCIA AUTONOMA DI TRENTO

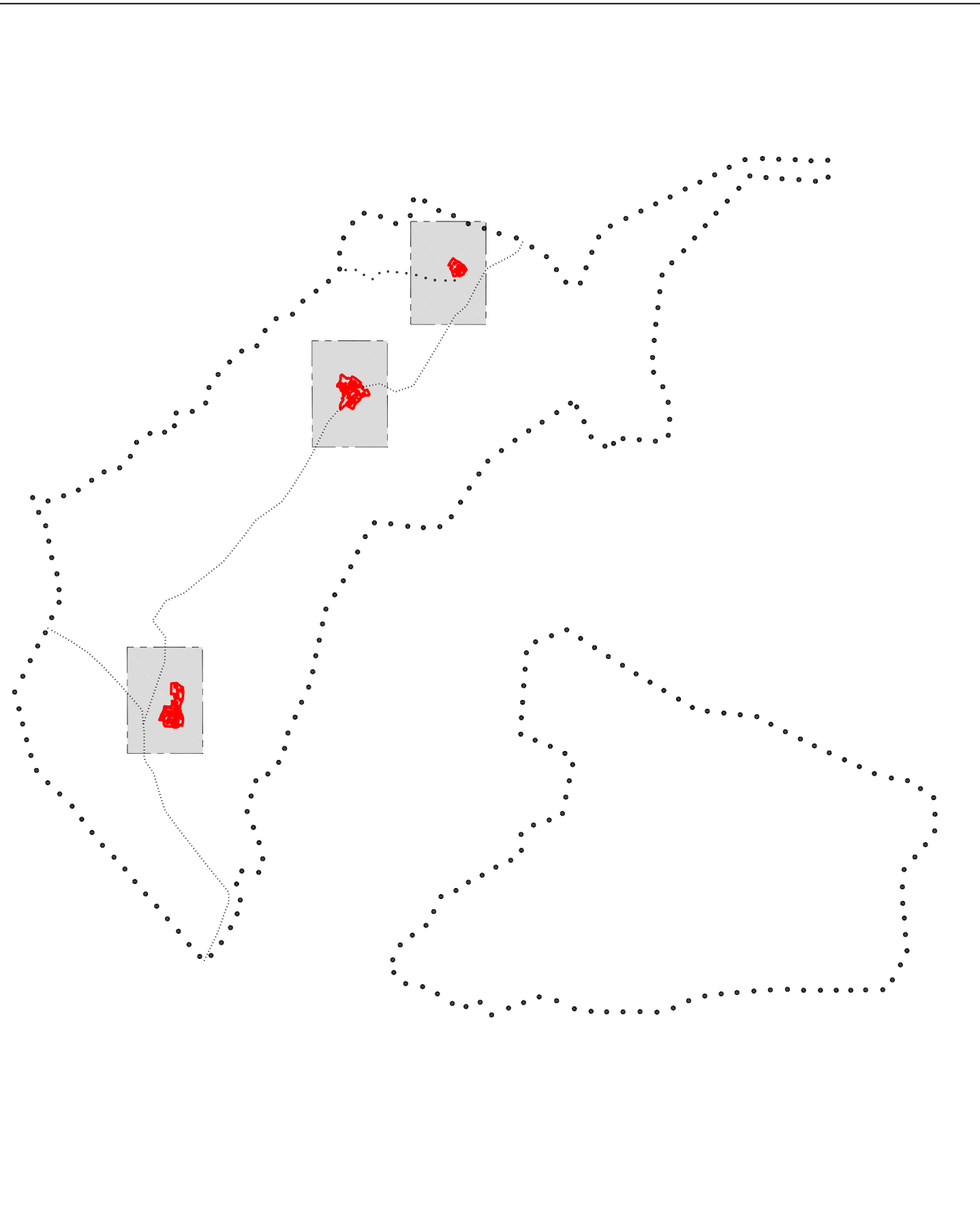
VARIANTE NON SOSTANZIALE AL PRG
(Art. 39 L.P. 4 agosto 2015 n. 15)

**ADEGUAMENTO ALLA L.P. 15/2015 E AL REGOLAMENTO
URBANISTICO-EDILIZIO PROVINCIALE
ACCOGLIMENTO DOMANDE DI INEDIFICABILITÀ
MODIFICHE PER OPERE PUBBLICHE**

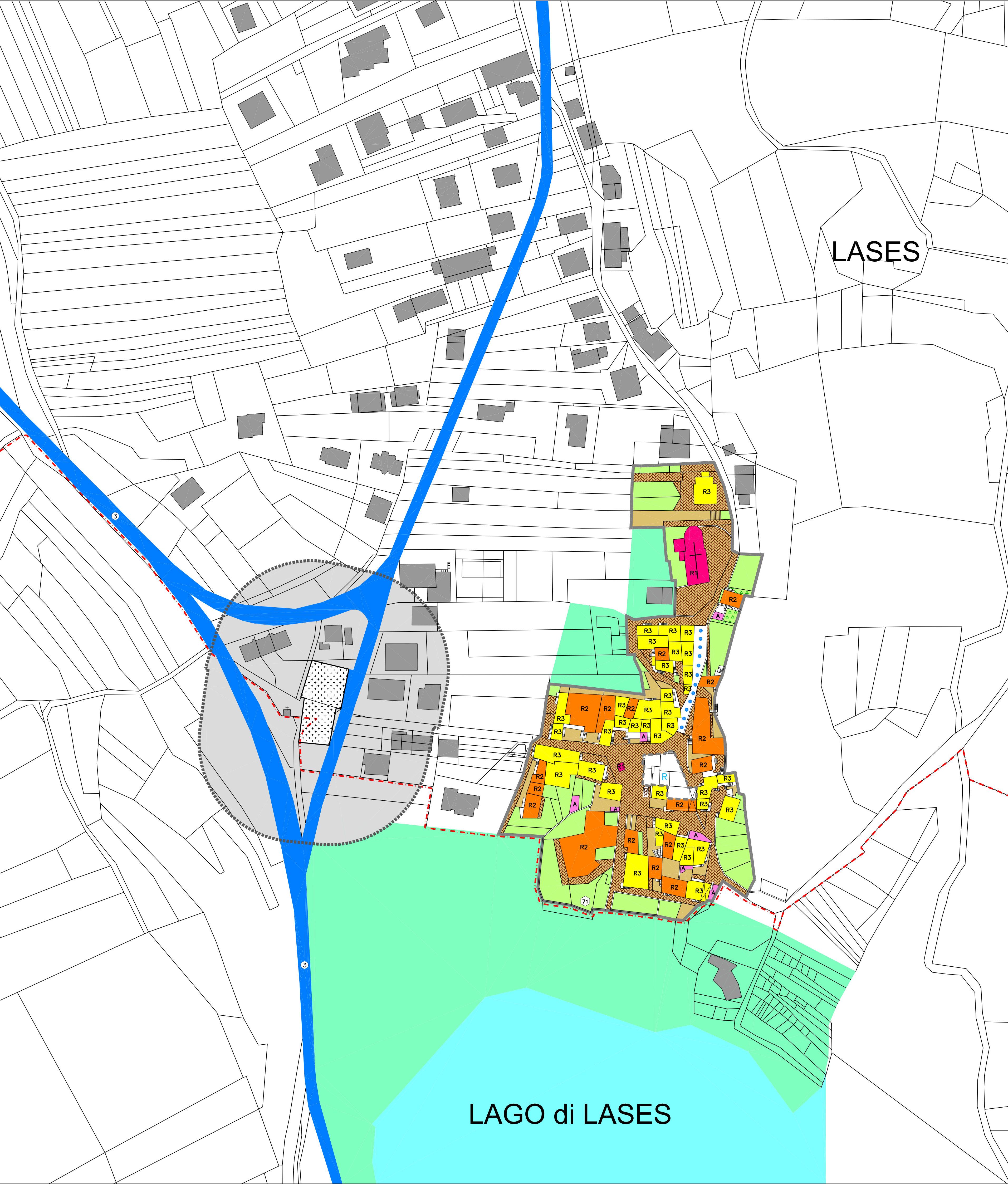
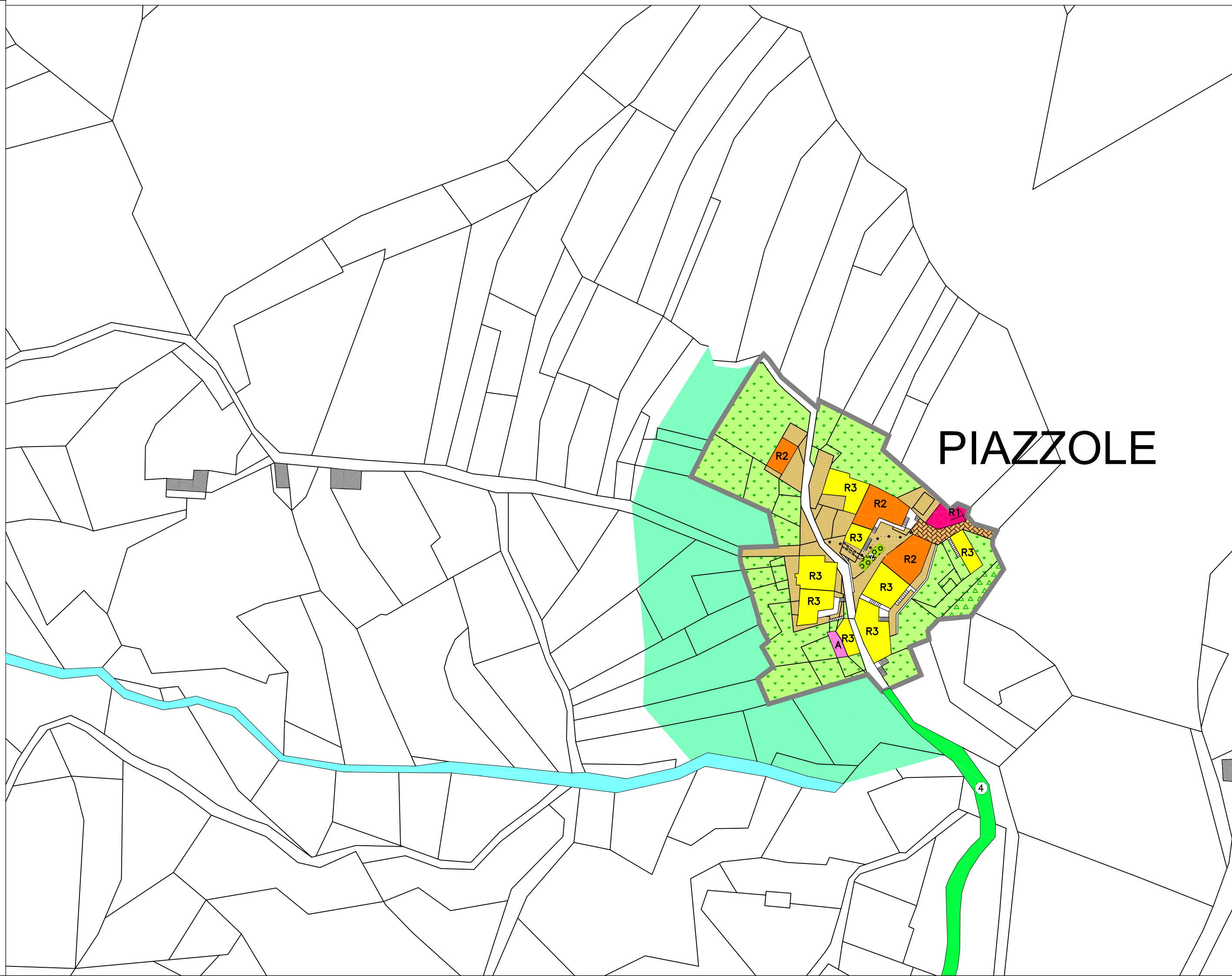
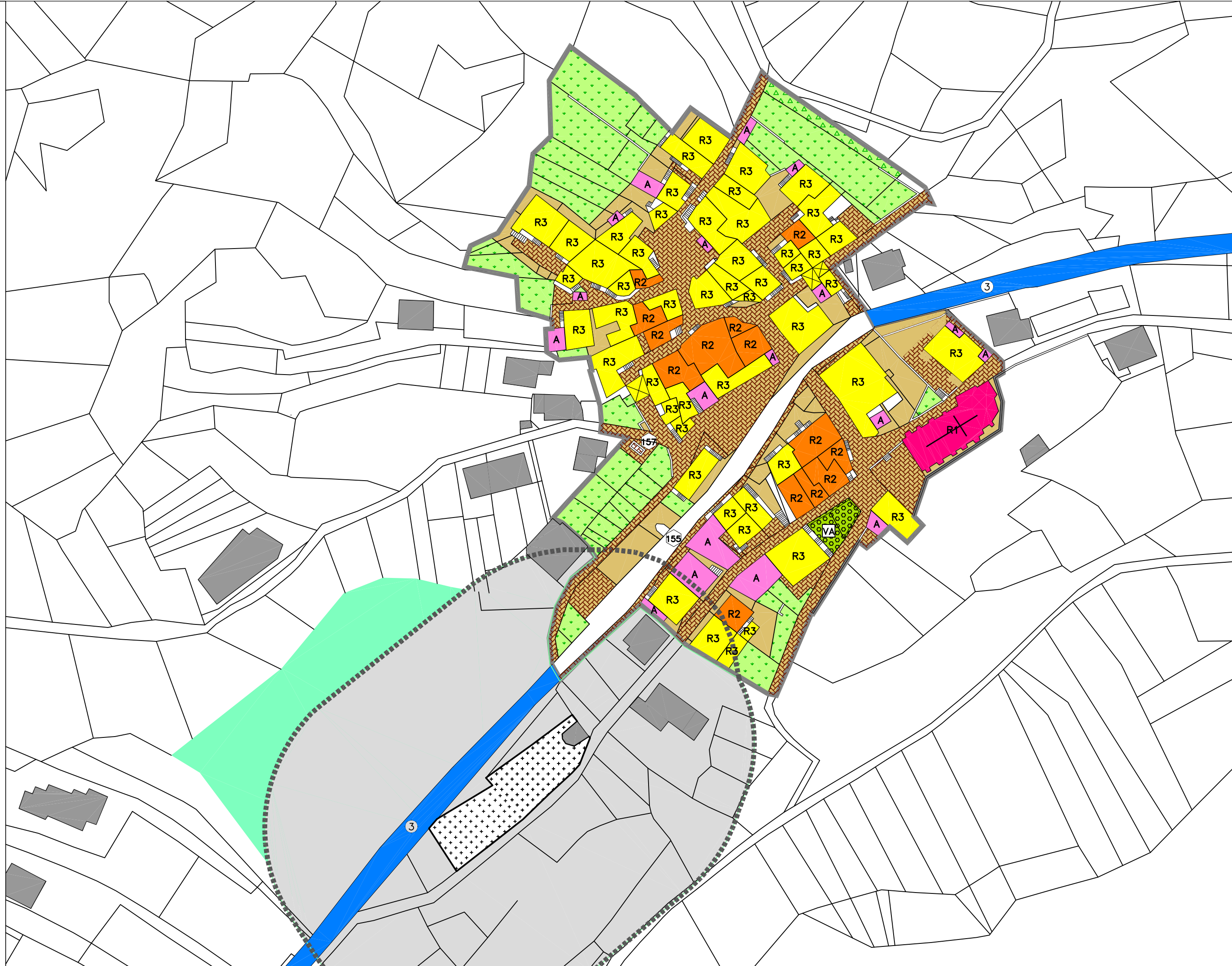
TAVOLA DEGLI INTERVENTI PRIVATI
P.R.G. - INSEDIAMENTI STORICI
Tavola N.2 - Scala 1:1000 - VARIANTE

Il Consiglio Comunale	Servizio Urbanistica e Tutela del Paesaggio
DELIBERA DI PRIMA ADOZIONE	PARERE PER LA VERIFICA DI COERENZA DEL PIANO ADOTTATO RISPETTO AL PUP
DELIBERA DI SECONDA ADOZIONE	
Il Tecnico	La Giunta Provinciale
ORDINE DEGLI ARCHITETTI DELLA PROV. DI TRENTO Dott. Arch. MANFREDI TALAMO ISCRIZIONE ALBO N. 272	

Studio Artemis_2020



POSIZIONE DELLA TAVOLA URBANISTICA IN SCALA 1:1.000
RISPETTO ALLO SPECIFICO TERRITORIO COMUNALE



LEGENDA INSEDIAMENTI STORICI

NORMATIVA P.R.G. INSEDIAMENTI STORICI		NORMATIVA P.R.G. INSEDIAMENTI STORICI	
SERVIZI ED INTERVENTI PUNTUALI		SERVIZI ED INTERVENTI PUNTUALI	
	Unità edilizia con numero di riferimento scheda art. 19		Edifici ed aree per attrezzature e servizi pubblici art. 38
	Unità edilizia costituente volume accessorio art. 20		Civili-amministrative esistenti art. 22
	Ruedi di interesse storico-culturale art. 22		Civili-amministrative di progetto art. 24
	Manufatti di interesse storico-culturale art. 24		Scalistiche e culturali emergenti art. 25
	Fronti di pregio e da riqualificare art. 25		Scalistiche e culturali di progetto art. 25
DEFINIZIONE DEGLI INTERVENTI			Religiose esistenti art. 14
	Restaura art. 14		Religiose di progetto art. 14
	Risanamento conservativo art. 15		Sportive esistenti art. 15
	Ristrutturazione edilizia art. 16		Sportive di progetto art. 16
	Demolizione art. 17		Parcheggio art. 17
AREE AD INTERVENTO UNITARIO			Nuova piazza da creare art. 38
	Area soggetta a piano attuativo a fini generali art. 28		Verde attrezzato art. 50
	Area soggetta a piano attuativo a fini speciali art. 29		Cimiteri art. 53
	Area soggetta a piano di recupero edilizio art. 30	AREE DI TUTELA E FASCE DI RISPETTO	
	Comparti edificatori art. 31		Area di rispetto storico-ambientale-paesistico art. 29
AREE DI PERTINENZA			Area di interesse archeologico con grado di tutela art. 30
	Cortili e piazze art. 32		Grado di tutela 03 con indicazione del sito e numero di schedatura art. 33
	Pavimentazioni tradizionali art. 32		Area storico-artistica art. 36
	Orti e giardini art. 32		Area di rispetto delle acque art. 54
	Basco e improduttivo art. 32		Fascia di rispetto cimiteriale art. 54
	Cultura agricola (frutteto, vigneto, ortivo, ecc.) art. 32	INFRASTRUTTURE VIARIE E DI TRASPORTO	
SEGNI CONVENZIONALI			Fascia di rispetto stradale art. 71
	Perimetro del centro storico art. 19		Viabilità esistente di 2° categoria art. 70
	Unità edilizia art. 20		Viabilità esistente di 3° categoria art. 70
	Portici e sottopassi art. 21		Viabilità da potenziare art. 70
	Corsi d'acqua e rogge art. 22		Viabilità di progetto art. 70
	Fontane e lavatoi art. 23		Svincoli e raccordi stradali di progetto art. 72
	Edifici di culto art. 24		Viabilità locale esistente art. 34
	Frazionamento catastale art. 25		Area per miglioramenti viari art. 37
	Muri di recinzione art. 26		Viabilità locale di progetto art. 70
	Accessi art. 27		Piste ciclabili e percorsi pedonali esistenti art. 74
	Gradonate art. 28		Piste ciclabili e percorsi pedonali di progetto art. 74
	Scale esterne art. 29		Ponte o viadotto art. 72
			Elettrodotti art. 69
			Gadetto art. 69